Słupsk - System Informacji Przestrzennej

skala 1 : 5000

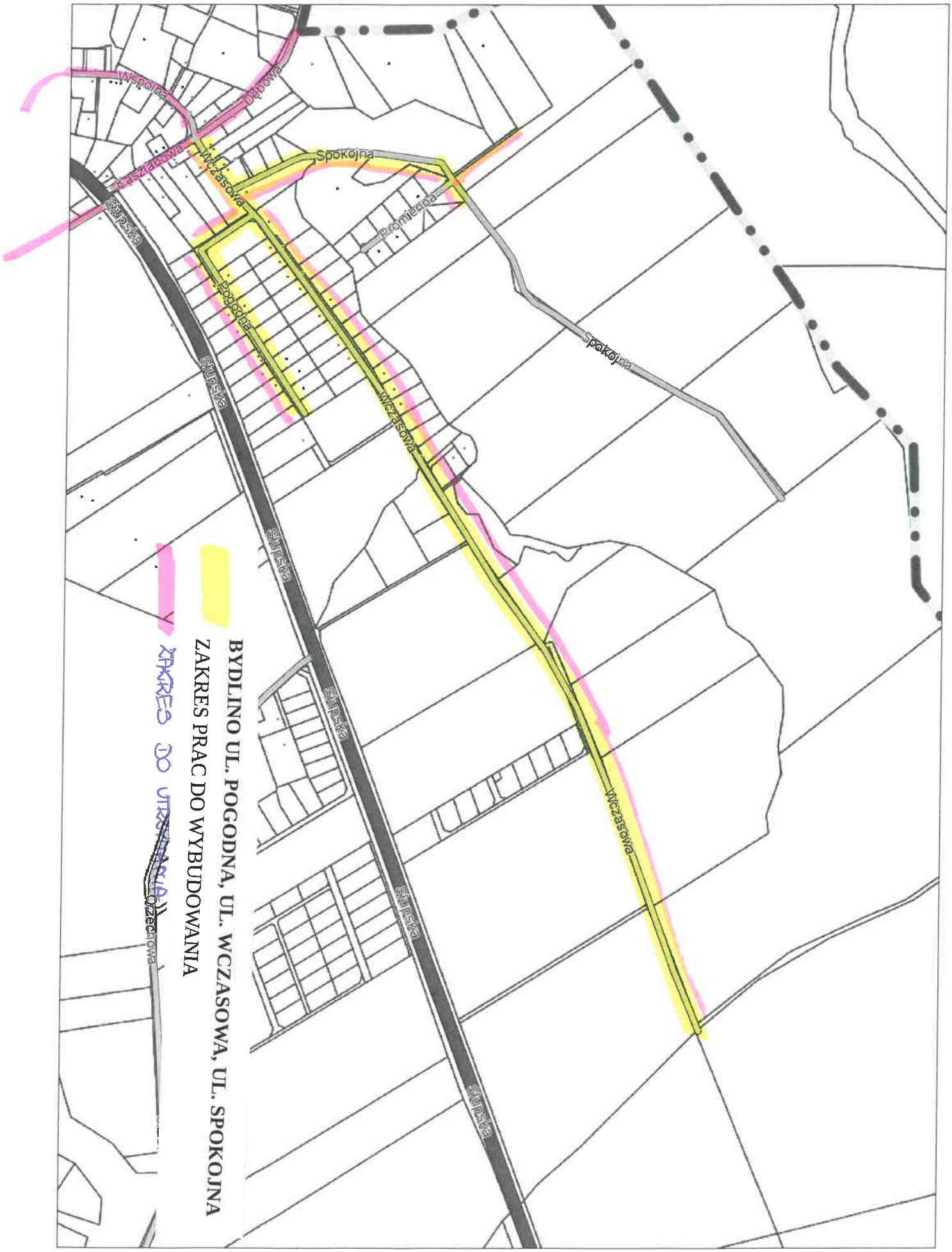

Słupsk - System Informacji Przestrzennej
skala 1 : 5000

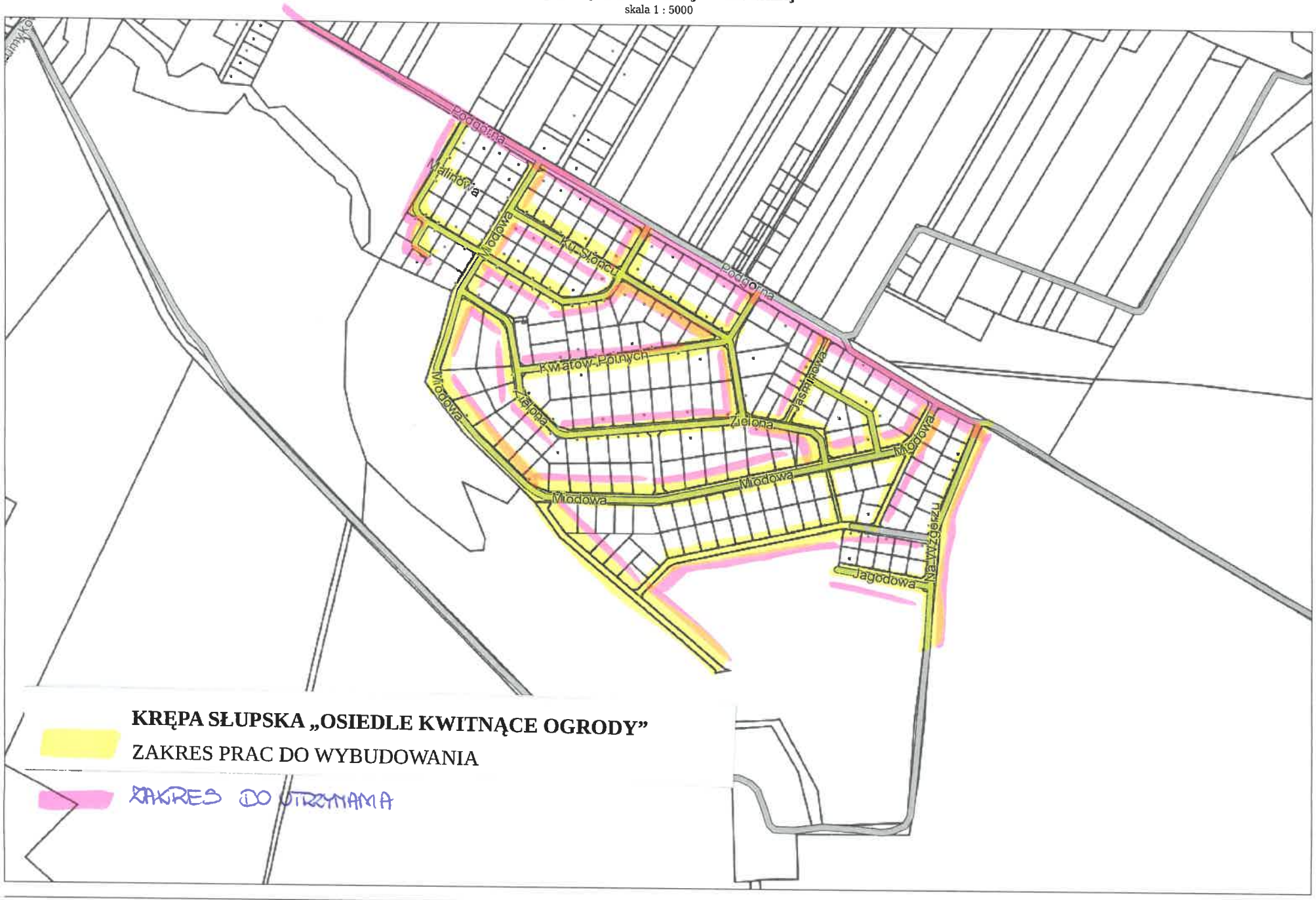

Niniejszy wydruk nie stanowi dokumentu w rozumieniu przepisów prawa
wydrukowano w serwisie slupsk.e-mapa.net dnia 2017-10-25 09:19:00 przez użytkownika: Karolina Chodasewicz

Słupsk - System Informacji Przestrzennej
skala 1 : 5000

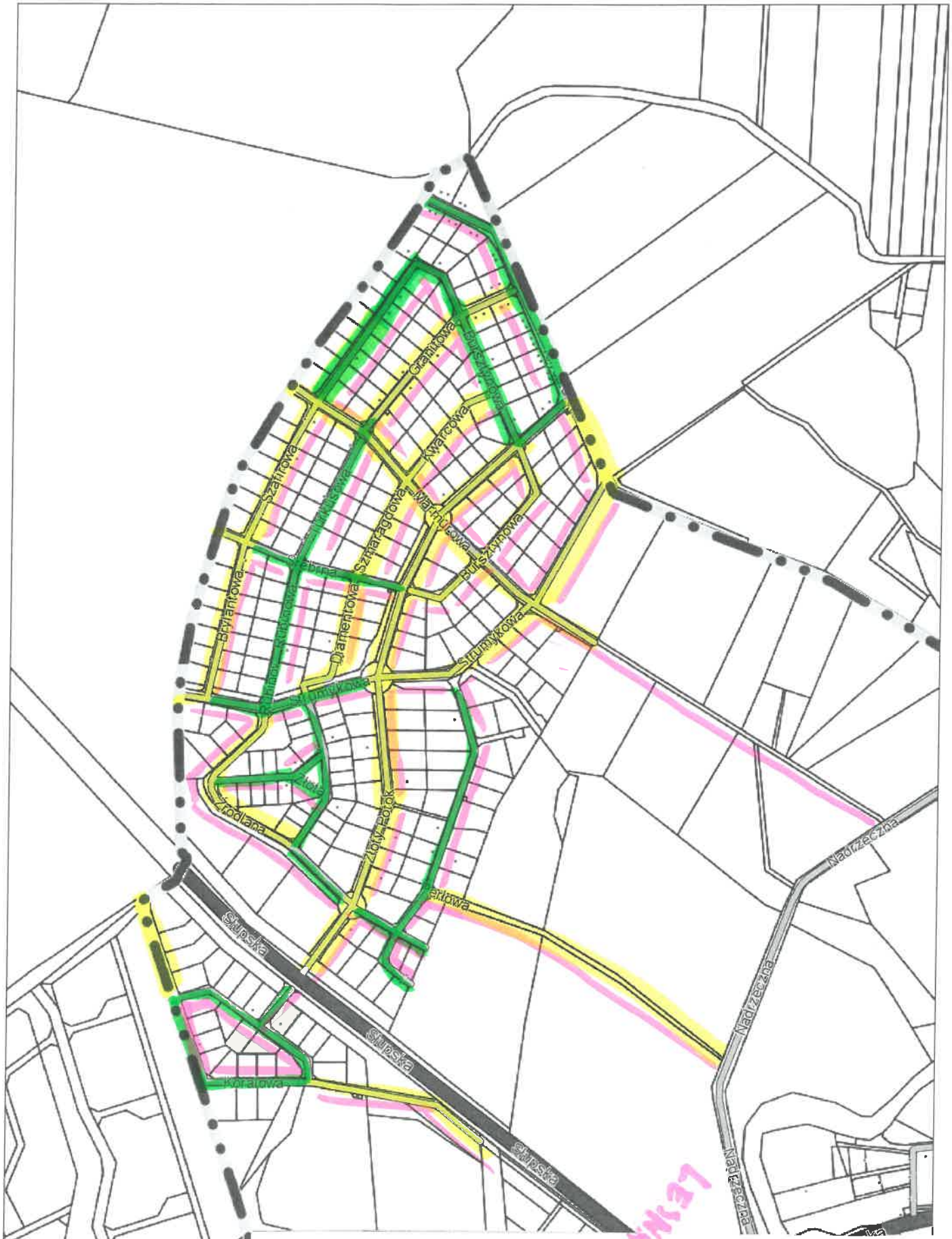

BYDLINO OSIEDLE „ZŁOTY POTOK"

ZAKRES PRAC DO WYBUDOWANIA

ZAKRES WYBUDOWANY

ZAKRES DO UTRZYMANIA

Niniejszy wydruk nie stanowi dokumentu w rozumieniu
wydrukowano w serwisie slupsk.e-mapa.net dnia 2017-